直島町ため池ハザードマップ【全エリア】

このマップは、貯水量４千㎥以上の防災重点ため池が決壊した場合に被害が予想される範囲を表示していますが、災害の状況によっては、範囲外においても被害が発生する可能性がありますので、注意が必要です。

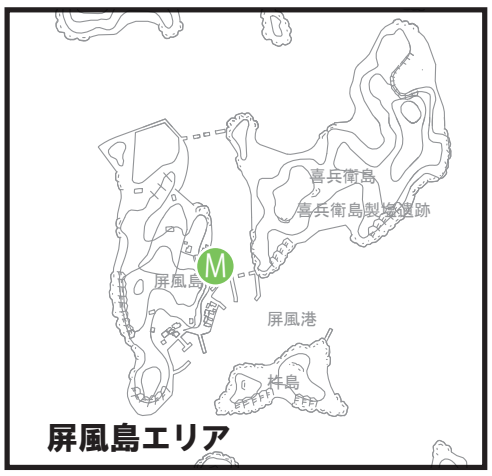

凡例

最大水深
- 0.5m未満
- 0.5～1.0m未満
- 1.0～2.0m未満
- 2.0～5.0m未満
- 5.0m以上

- 指定緊急避難所
- 消防屯所
- 要配慮者施設
- 警察駐在所
- 屋外スピーカー
- 医療機関

浸水が予測される区域内の避難所は、浸水する恐れがありますので避難には十分な注意が必要です。

指定緊急避難所一覧【屋内施設】

No.	地区名	指定緊急避難所名 ※指定避難所も兼ねる
A	本 村	直島町役場
B	〃	直島ホール
C	積 浦	積浦集会所
D	〃	直島町地域づくり人材育成センター
E	文教区	直島中学校
F	〃	直島小学校
G	〃	直島幼児学園
H	宮ノ浦	直島町西部公民館
I	〃	直島町総合福祉センター本館
J	横 防	直島町総合福祉センター分館
K	才ノ神	三菱マテリアル㈱直島製錬所体育館
L	向 島	向島集会所
M	屏風島	屏風島集会所

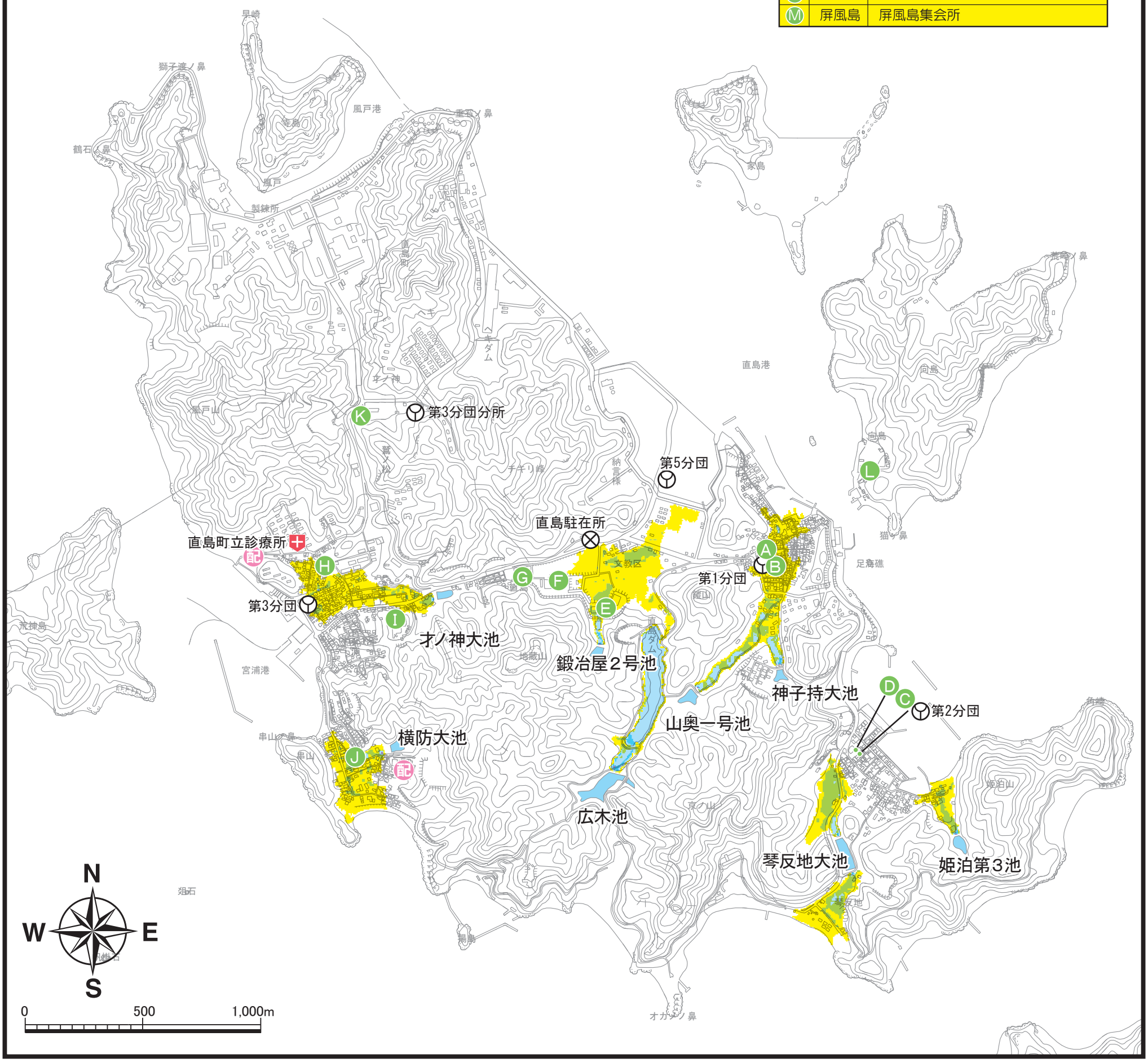

直島町ため池ハザードマップ【積浦・琴反地エリア】

このマップは、貯水量４千㎥以上の防災重点ため池が決壊した場合に被害が予想される範囲を表示していますが、災害の状況によっては、範囲外においても被害が発生する可能性がありますので、注意が必要です。

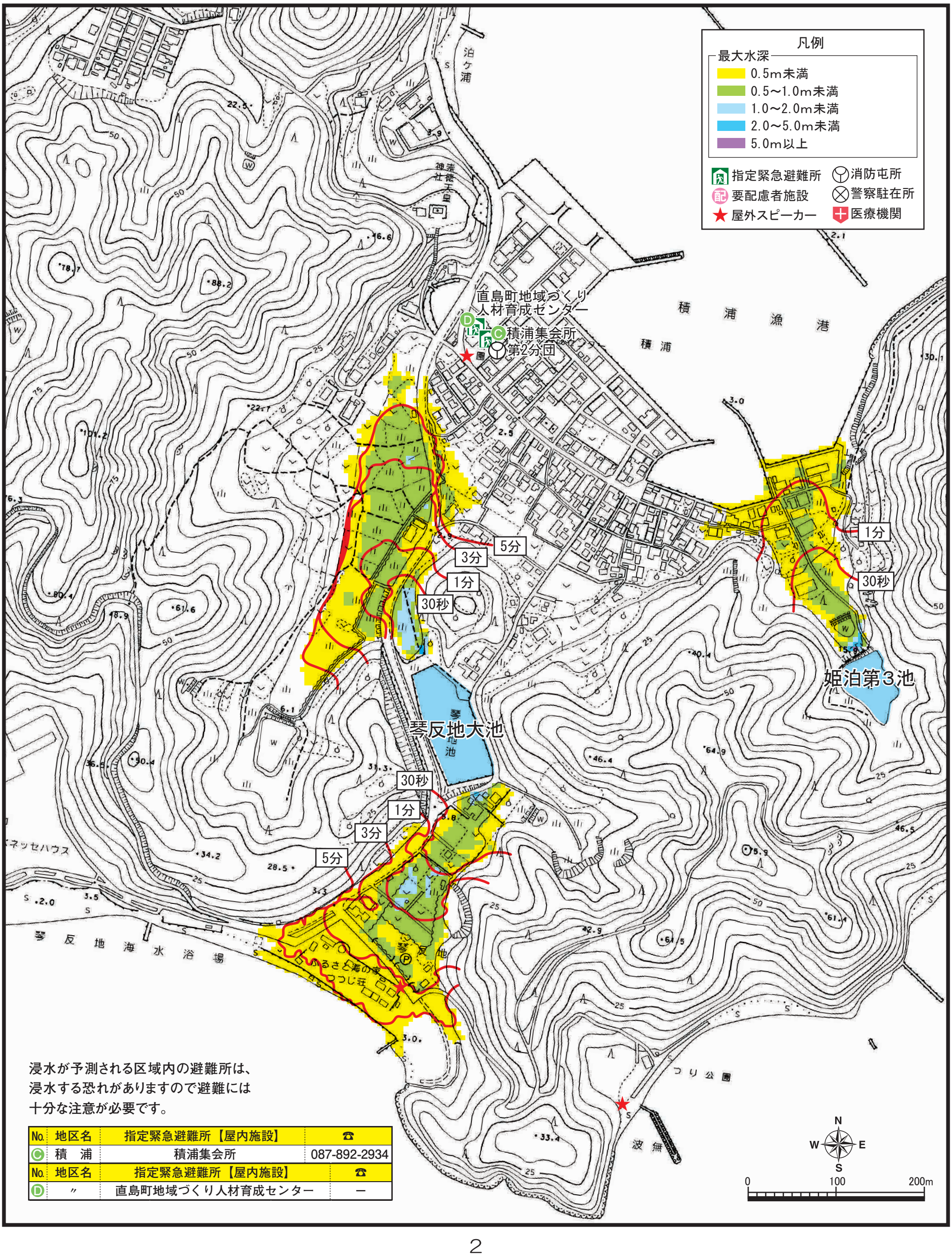

浸水が予測される区域内の避難所は、浸水する恐れがありますので避難には十分な注意が必要です。

No.	地区名	指定緊急避難所【屋内施設】	☎
Ⓒ	積　浦	積浦集会所	087-892-2934
No.	地区名	指定緊急避難所【屋内施設】	☎
Ⓓ	〃	直島町地域づくり人材育成センター	―

直島町ため池ハザードマップ【宮ノ浦・鷲ノ松エリア】

このマップは、貯水量４千㎥以上の防災重点ため池が決壊した場合に被害が予想される範囲を表示していますが、災害の状況によっては、範囲外においても被害が発生する可能性がありますので、注意が必要です。

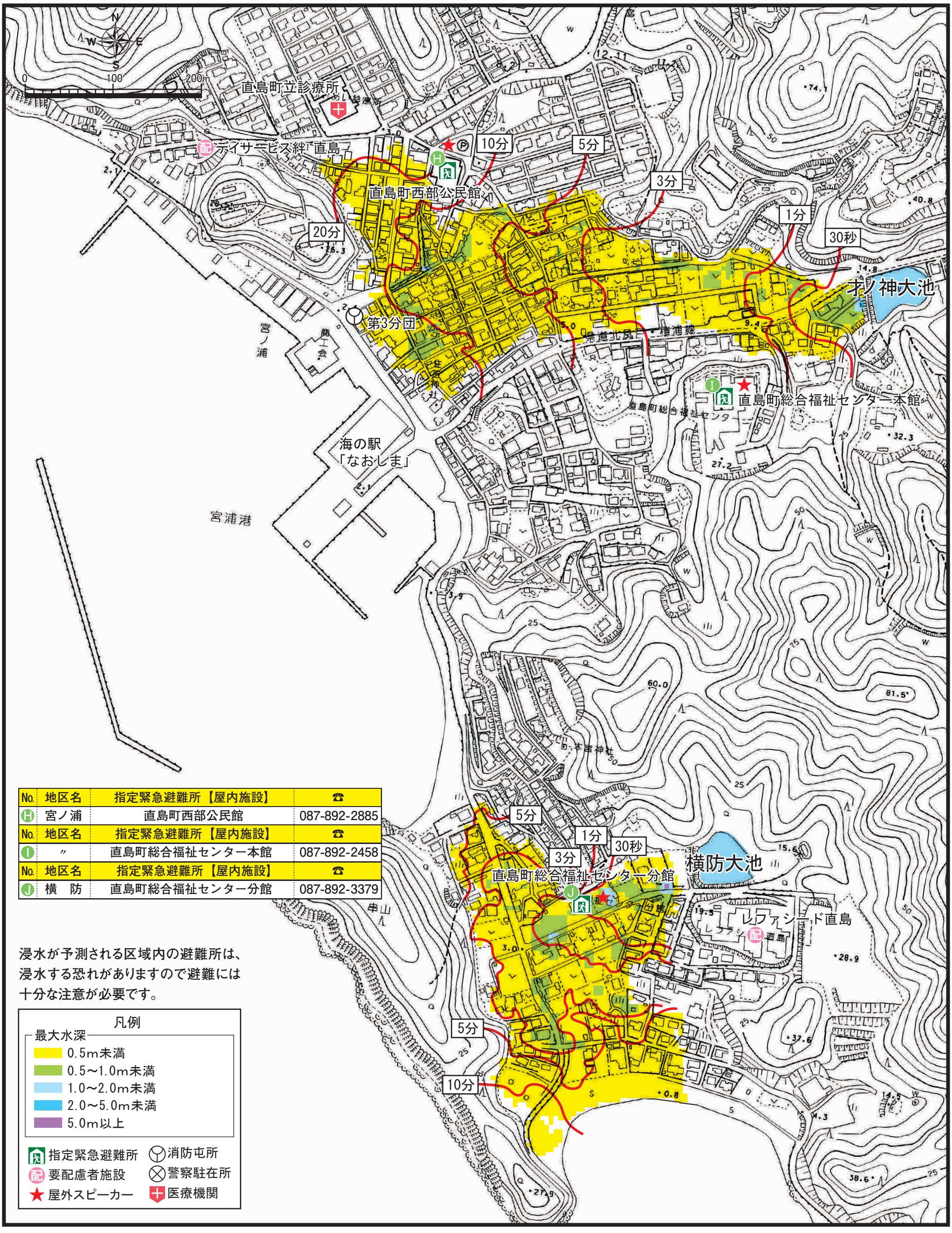

No.	地区名	指定緊急避難所【屋内施設】	☎
H	宮ノ浦	直島町西部公民館	087-892-2885
No.	地区名	指定緊急避難所【屋内施設】	☎
I	〃	直島町総合福祉センター本館	087-892-2458
No.	地区名	指定緊急避難所【屋内施設】	☎
J	横　防	直島町総合福祉センター分館	087-892-3379

浸水が予測される区域内の避難所は、浸水する恐れがありますので避難には十分な注意が必要です。

凡例

最大水深
- 0.5m未満
- 0.5～1.0m未満
- 1.0～2.0m未満
- 2.0～5.0m未満
- 5.0m以上

- 指定緊急避難所
- 要配慮者施設
- 屋外スピーカー
- 消防屯所
- 警察駐在所
- 医療機関

直島町ため池ハザードマップ【文教エリア】

このマップは、貯水量４千㎥以上の防災重点ため池が決壊した場合に被害が予想される範囲を表示していますが、災害の状況によっては、範囲外においても被害が発生する可能性がありますので、注意が必要です。

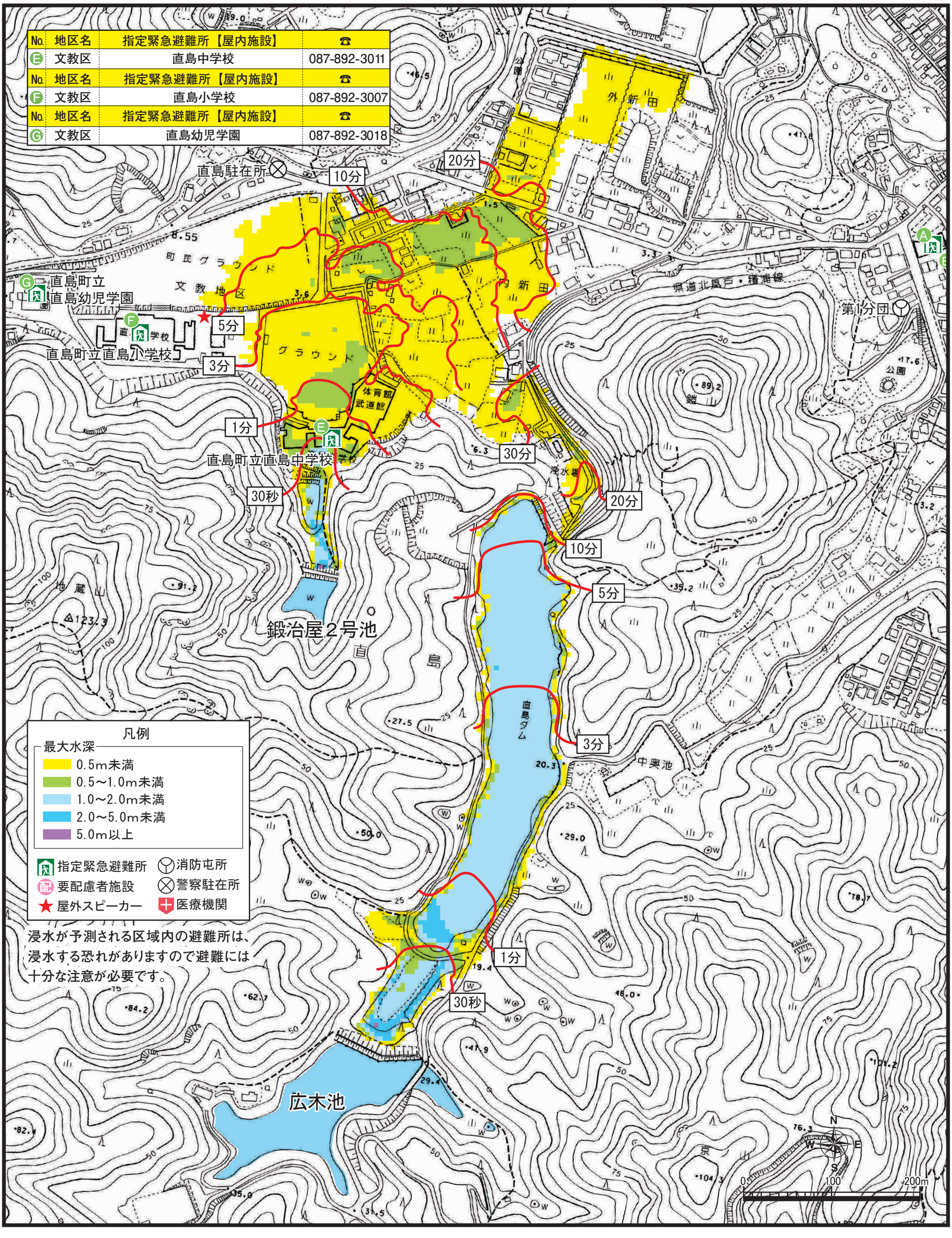

直島町ため池ハザードマップ【本村エリア①】

このマップは、貯水量４千㎥以上の防災重点ため池が決壊した場合に被害が予想される範囲を表示していますが、災害の状況によっては、範囲外においても被害が発生する可能性がありますので、注意が必要です。

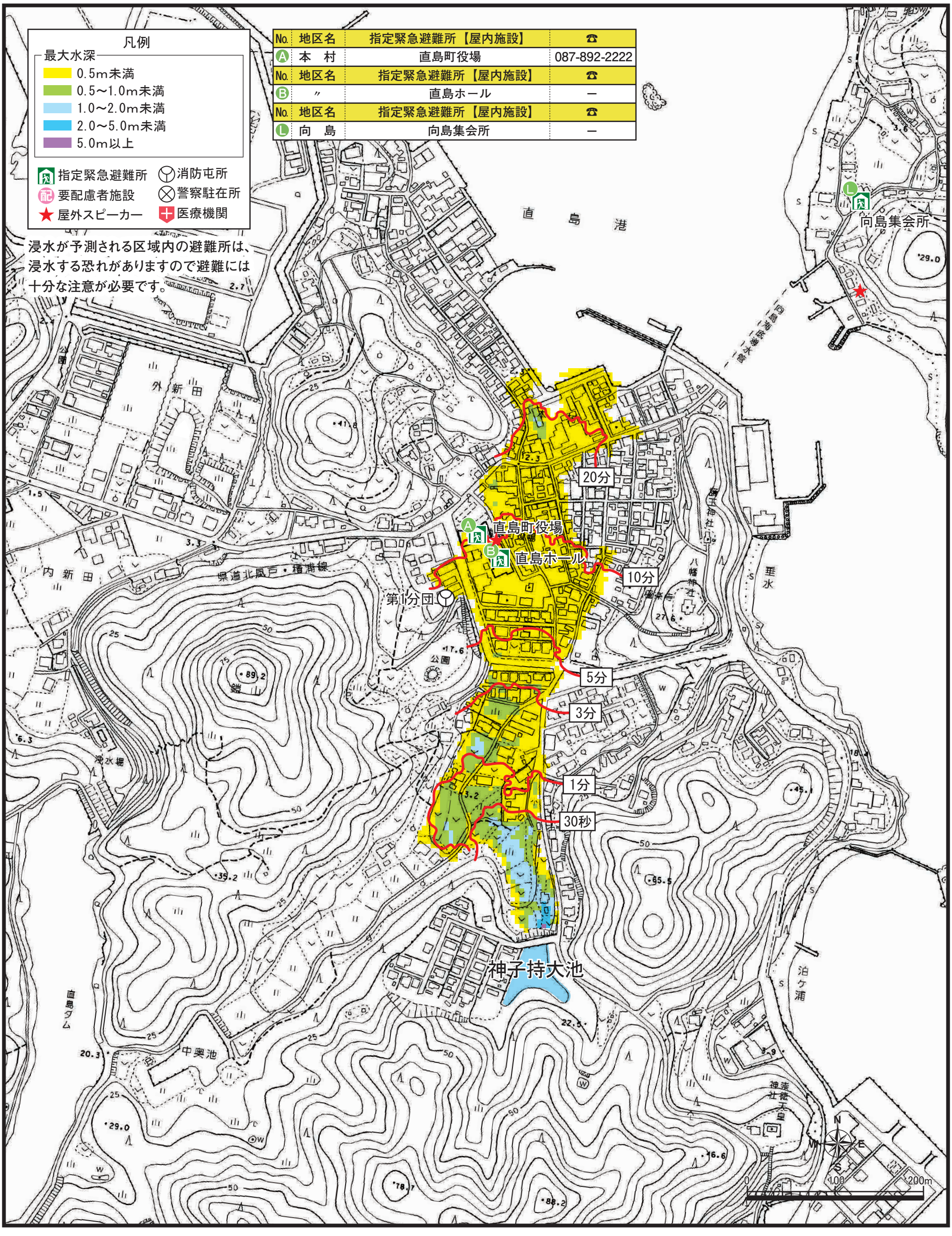

No.	地区名	指定緊急避難所【屋内施設】	☎
Ⓐ	本　村	直島町役場	087-892-2222
No.	地区名	指定緊急避難所【屋内施設】	☎
Ⓑ	〃	直島ホール	―
No.	地区名	指定緊急避難所【屋内施設】	☎
Ⓛ	向　島	向島集会所	―

直島町ため池ハザードマップ【本村エリア②】

このマップは、貯水量４千㎥以上の防災重点ため池が決壊した場合に被害が予想される範囲を表示していますが、災害の状況によっては、範囲外においても被害が発生する可能性がありますので、注意が必要です。

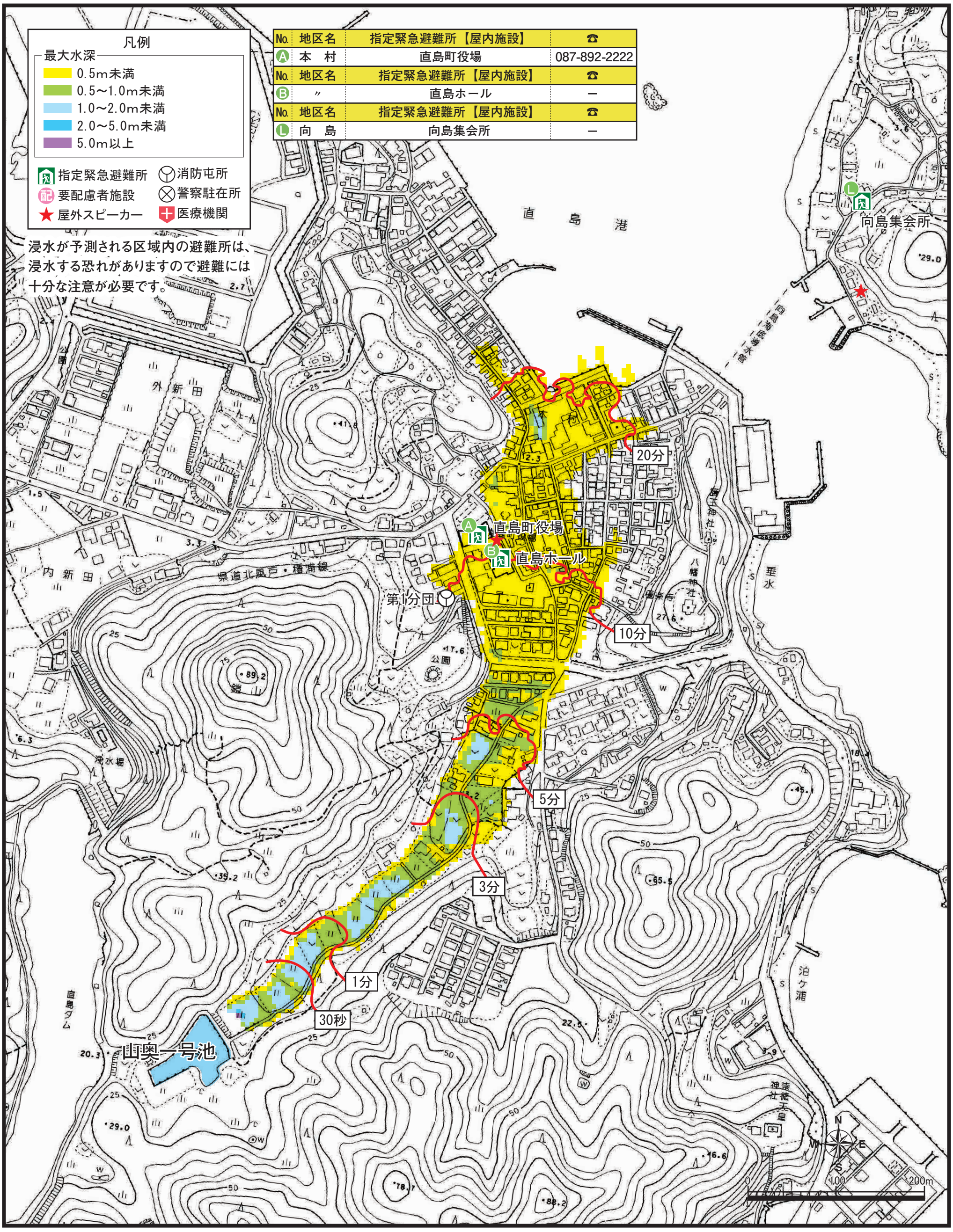

No.	地区名	指定緊急避難所【屋内施設】	☎
A	本　村	直島町役場	087-892-2222
No.	地区名	指定緊急避難所【屋内施設】	☎
B	〃	直島ホール	―
No.	地区名	指定緊急避難所【屋内施設】	☎
L	向　島	向島集会所	―